






**FLORA II DU PARC DE LANVAUX**

2010-08-03 (F) LOF 100832/19706

Couleur : Noï. PBI.Env.

[fiche affixe](#)

<p>Père</p> <p><a href="#">BOY DES GORGES DU REGALON</a> 2006-06-27 (M) LOF 94817/14589 - Fau. PBI.Env.</p>	<p><a href="#">TINO DES GORGES DU REGALON</a> 2002-09-05 (M) LOF 88598/13442 (TR) - Fau. PBI.TLi.</p> 	<p><a href="#">QUEN DE COPLILLA</a> 2000-12-26 (M) LOE 1203419-(ESP)-</p>	<p><a href="#">NIET DE SANJURI</a> (M) LOE 0929903</p>	
	<p><a href="#">TALIE DE CAYOMIL</a>, 2002-06-23 (F) LOF 87994/16426 (CH A, TR) - Noï.</p> 	<p><a href="#">MEPS DE COUCAREILLE</a> 1996-09-11 (F) LOF 78311/13430 - Noï. PBI.Env.</p>	<p><a href="#">NERACK DE LA GARENNE D'ARMAGNAC</a> 1997-09-18 (M) LOF 80085/11609 (TR, CH IB, CH A, CH P, CH T, CHIT) - Noï.</p>	<p><a href="#">ORIENTE DE URSAONESOL</a> (F) LOE 0985338</p>
<p>Mère</p> <p><a href="#">BACCARA DES COMPAGNONS D'ARMOR</a> 2006-12-03 (F) LOF 95042/18475 - Noï. PBI.Env.</p>	<p><a href="#">VEGAS DES MONTS DU ROY SLOI</a> 2004-04-27 (M) LOF 91128/73207 - Noï. PBI.TLi.</p>	<p><a href="#">PUSSY DE CAYOMIL</a> 1999-11-06 (F) LOF 83645/14961 (TR) - Noï. PBI.Env.</p> 	<p><a href="#">ARGO</a> 1991-05-28 (M)</p>	
	<p><a href="#">SONIA DU PASSAGE DES LONGS BECS</a> 2001-07-19 (F) LOF 86909/15861 - Fau. PBI.Env.</p>	<p><a href="#">RILS DU DOMAINE DE LA LUNA</a> 2000-05-23 (M) LOF 84352/12712 (TR) - Noï. PBI.Env.</p>	<p><a href="#">MIRCO DU BOIS D'ALDEBARAN</a> 1996-05-31 (M) LOF 77710/11044 (TR) - Noï. PBI.Env.</p> 	<p><a href="#">HERMINE DE COUCAREILLE</a> 1992-06-19 (F) LOF 69166/11304 (TR) - Fau. PBI.Env.</p>
	<p><a href="#">SAMBA DE L'OREE DU GUERMEUR</a> 2001-08-02 (F) LOF 86751/15791 - Noï. PBI.Env.</p>	<p><a href="#">MAYA DU DOMAINE DE LA LUNA</a> 1996-06-11 (F) LOF 77228/13187 - Fau. PBI.Env.</p>	<p><a href="#">MILTON DE CAYOMIL</a> 1996-06-15 (M) LOF 77466/11163 (TR, CH CS, CH A) - Noï. PBI.Env.</p> 	<p><a href="#">LUIS DE SAINT GUILLEM DE LOSAC</a> 1995-03-05 (M) LOF 74269/10426 (CH A, CH P, CH T, TR) - Noï. PBI.Env.</p>
	<p><a href="#">NESTOR DU PASSAGE DES LONGS BECS</a> 1997-09-13 (M) LOF 80013/11585 (TR) - Noï. PBI.Env.</p>	<p><a href="#">NERACK DE LA GARENNE D'ARMAGNAC</a> 1997-09-18 (M) LOF 80085/11609 (TR, CH IB, CH A, CH P, CH T, CHIT) - Noï.</p>	<p><a href="#">NOZ DU MENEZ-ARRE</a> 1997-06-07 (F) LOF 79135/13819 (TR) - Fau. PBI.Env.</p>	<p><a href="#">HONNEUR DE LA GARENNE D'ARMAGNAC</a> 1992-04-02 (F) LOF 69333/11290 - Noï.</p>
<p><a href="#">NINON DU COL DE LEGAL</a> 1997-04-02 (F) LOF 78578/13707 - Fau. PBI.Env.</p>	<p><a href="#">EDOUARD DU MAS DE ROBERPIA</a> 1989-12-24 (M) LOF 62911/8380 (CH P, CH T, CH A, TR) - Noï. PBI.TLi.</p>	<p><a href="#">GLENDA DE LA VALLEE DU FREMUR</a> 1991-09-03 (F) LOF 67272/11295 - Noï. PBI.Env.</p>	<p><a href="#">ELVIS DES LANDES DU PECH</a> 1989-09-07 (M) LOF 62313/8046 - Fau. PBI.Env.</p>	
		<p><a href="#">CISA DEL CERCHIARI</a> 1991-08-10 (F) LOF 69071/10606</p>		

Eleveur : JEAN-PATRICK LE CHEVILLER

Cotation : 1

Tatouage : 2GTF394

Sang italien (estimation) : 56 %

Estimation des points au pédigrée : 11

## Taux de consanguinité (estimation) : 3 %

NERACK DE LA GARENNE D'ARMAGNAC (3 X 4) : 0.015625  
EDOUARD DU MAS DE ROBERPIA (5 X 4,6) : 0.003906  
GAIA DE CAYOMIL (4 X 5) : 0.003906  
MARCH DELLA CISA (6,6,7,7,8 X 6,7,8) : 0.002258  
ARC DE LA PLAINE DU GAVE (6 X 5,7) : 0.000977  
ZILL DELLA CISA (6 X 5) : 0.000977  
ASSO DEL VENTO (5,6 X 7) : 0.000488  
TIBET DE LA LEMBAZ (6,6,7,7 X 8) : 0.000305  
SERNOS DEL BOCIA (7,8,8 X 8,8) : 0.000244  
TIP DELLA CISA (7 X 6,6,8) : 0.000244  
FIESTA DEL VENTO (6,7 X 8,8) : 0.000183  
UGANDA DEL VENTO (7,8 X 8,8) : 0.000183  
PUCE DU SAMOURAI (6,7,7 X 8) : 0.000183  
ADONE (6,7 X 8,8) : 0.000183  
BINGO DE LA VALLEE DU FREMUR (7 X 7) : 0.000122  
NIEL DE CAYOMIL (7,7 X 8,8) : 0.000122  
ASTRA DU VIVIER DU FIEUX (7 X 7) : 0.000122  
CLASTIDIUM MIRCO (8 X 8,8) : 0.000061  
FAUNO DEL VENTO (8 X 7,7) : 0.000061  
ESPERIA DEL VENTO (8,8 X 7) : 0.000061  
VER DE PLAYABARRI (7,8 X 8) : 0.000061  
JAIS DE LA DUNE AUX OYATS (8 X 8) : 0.000031  
WHITEFIELD AZOR (8 X 7,8) : 0.000031

Note : les données ne sont pas garanties. Elles ont été entrées par les membres sans garantie d'exactitude.

